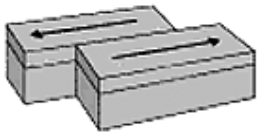
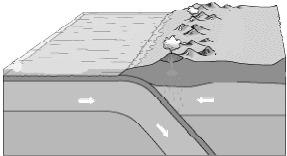


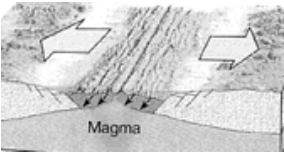
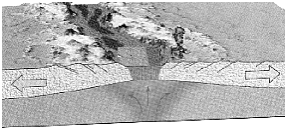


Ergänzen Sie sinnvoll die Tabelle:
Name der Plattengrenze, Beschriftung der Grafiken, jeweils in die letzte Zeile eine Kurzbeschreibung der Eigenschaften und Besonderheiten

(nichtzerstörende Plattengrenzen)	(zerstörende Plattengrenzen)	(zerstörende Plattengrenzen)	(zerstörende Plattengrenzen)	(produktive Plattengrenzen)	(produktive Plattengrenzen)
					
- - -					

Grafiken nach This dynamic earth/USGS