

# Europa – Tourismus

Erarbeite das Thema Tourismus im Mittelmeer mit Hilfe von selbst gezeichneten Diagrammen (Hilfe: Geolinde Geofertigkeiten: Diagramme auswerten und erstellen)!

Vergleich der Kurvendiagramme:

---

---

---

---

---

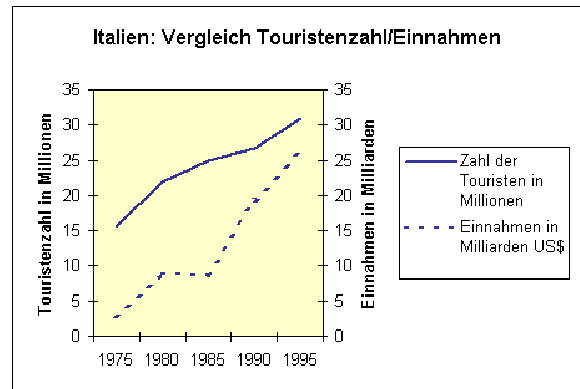
---

---

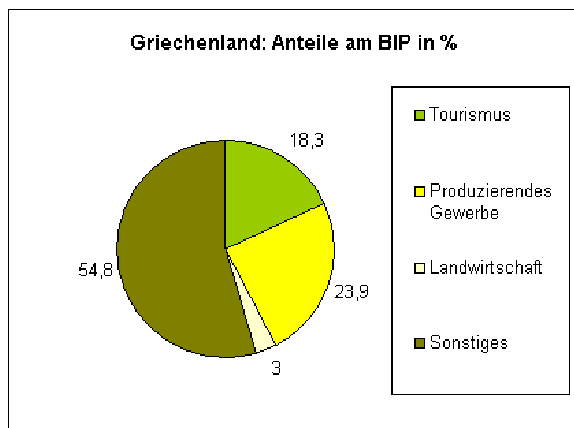
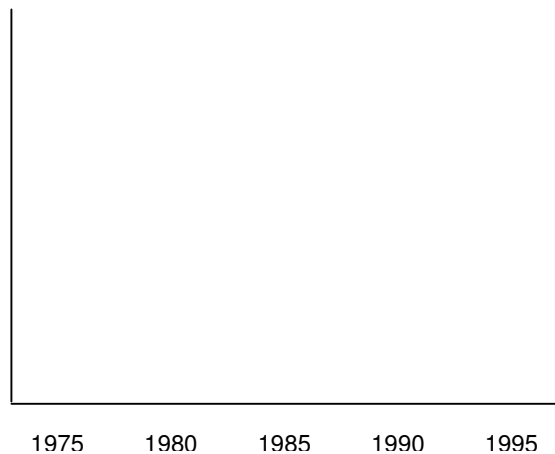
---

---

---



Zeichne selber:



Vergleich der drei Kreisdiagramme:

---

---

---

---

---

---

---

---

Zeichne selber:

